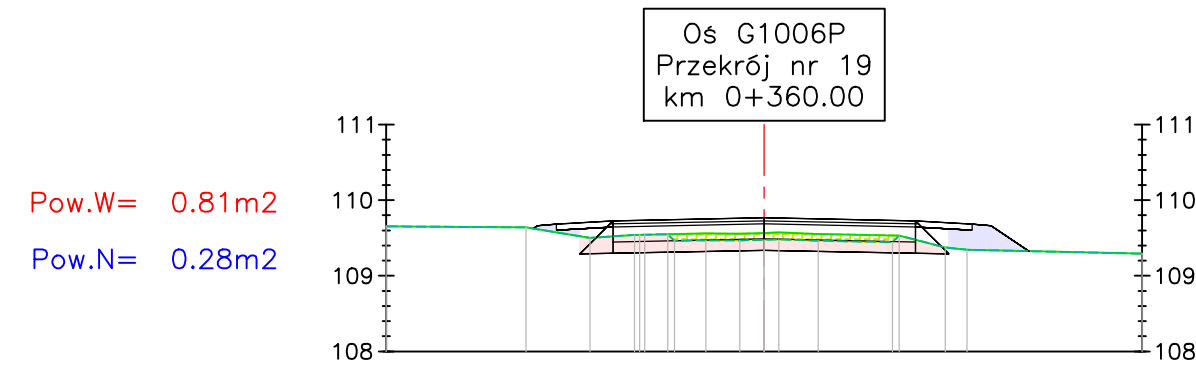
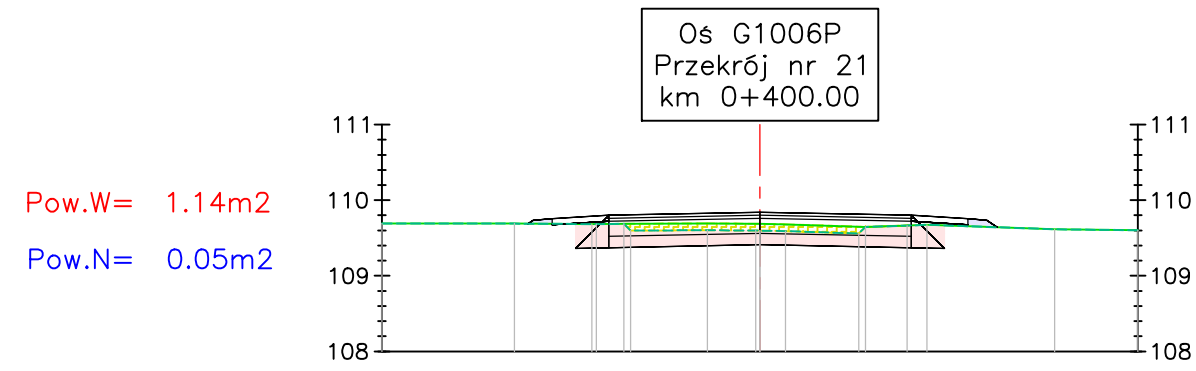


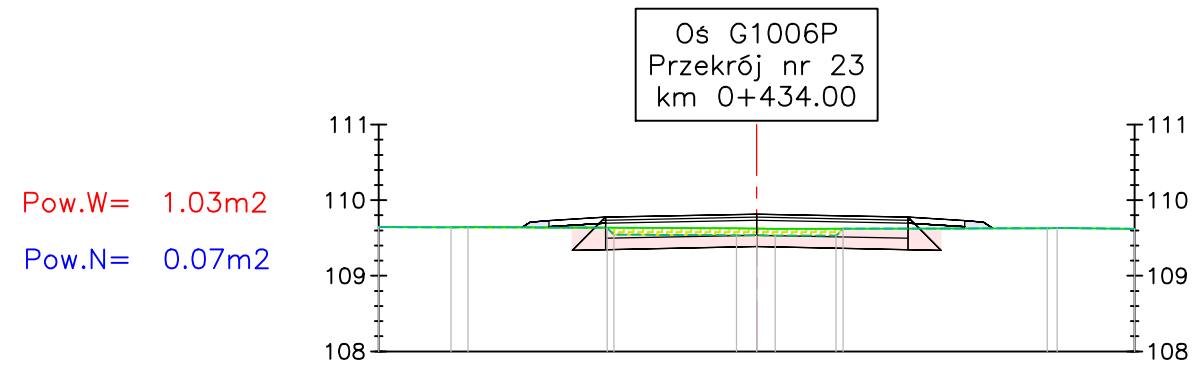
Rzędne drogi (a)	
Rzędne terenu (b)	
Różnica rzędnych (a-b)	
Odsunięcia od osi	



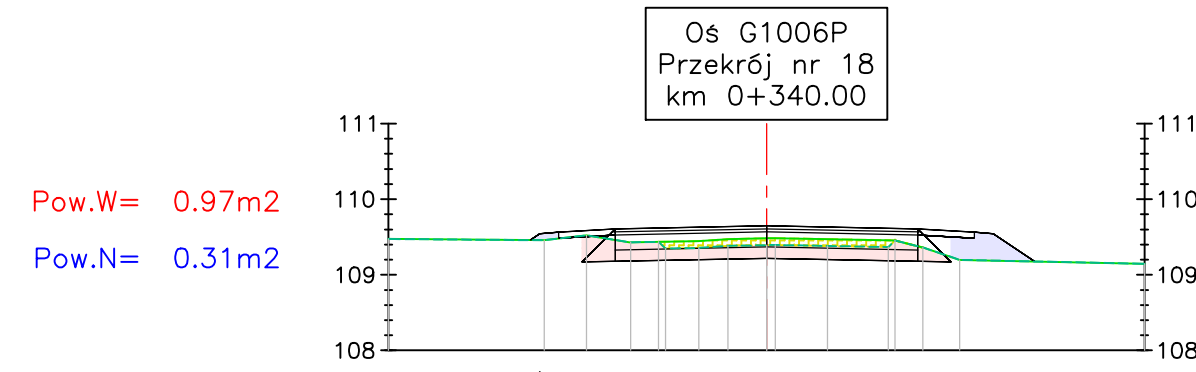
Rzędne drogi (a)	
Rzędne terenu (b)	
Różnica rzędnych (a-b)	
Odsunięcia od osi	



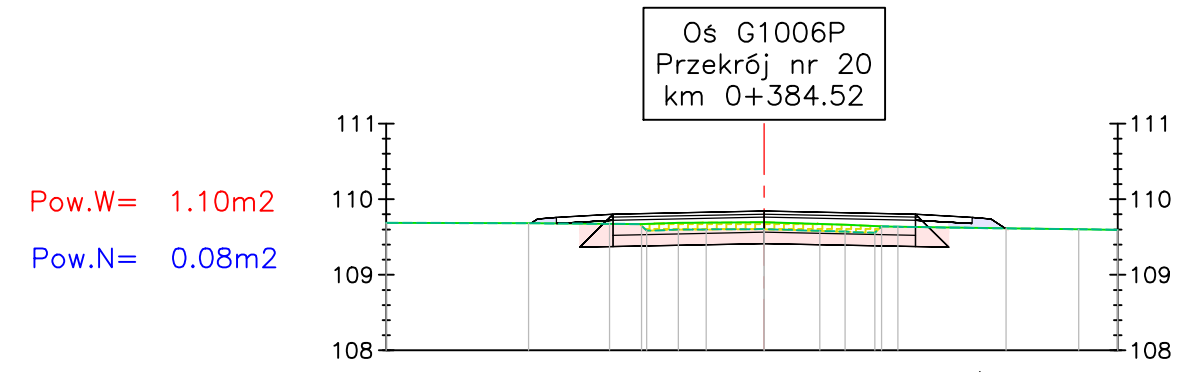
Rzędne drogi (a)	
Rzędne terenu (b)	
Różnica rzędnych (a-b)	
Odsunięcia od osi	



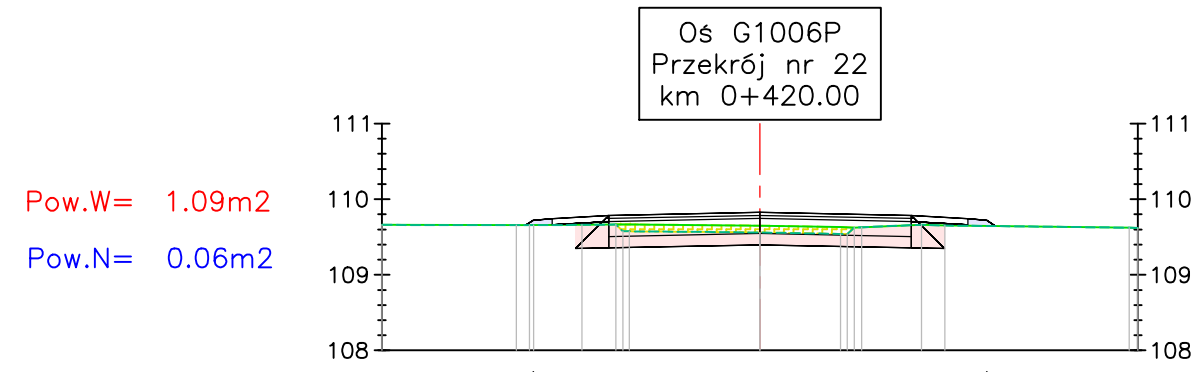
Rzędne drogi (a)	
Rzędne terenu (b)	
Różnica rzędnych (a-b)	
Odsunięcia od osi	




Rzędne drogi (a)	
Rzędne terenu (b)	
Różnica rzędnych (a-b)	
Odsunięcia od osi	



Rzędne drogi (a)	
Rzędne terenu (b)	
Różnica rzędnych (a-b)	
Odsunięcia od osi	



Rzędne drogi (a)	
Rzędne terenu (b)	
Różnica rzędnych (a-b)	
Odsunięcia od osi	

Biuro projektowe		 Andrzej Madaj ul. Ratajczaka 7/13, 62-400 Słupca www.amadaj.pl biuro@amadaj.pl	
Tytuł projektu Przebudowa drogi gminnej nr G1006P i G1007P w m. Siernicze Małe			
Nazwa i adres obiektu budowlanego Droga gminna nr G1006P i G1007P Siernicze Małe, 62-402 Ostrowite, powiat słupecki			
Nazwa rysunku Przekroje poprzeczne			
Zespół projektowy	Numer uprawnień	Podpis	Skala 1:100
Projektował Andrzej Madaj	specjalność konstrukcyjno - budowlana GPB 7342-13/98		Nr rysunku 6
Data Marzec 2019 r.			Nr arkusza 8/8